Ultima planimetria in atti
Data presentazione: 02/05/1997 - Data: 18/01/2024 - n. T277278 - Richiedente: Telematico
Totale schede: 1 - Formato di acquisizione: A3(297x420) - Formato stampa richiesto: A4(210x297) - Fattore di scala non utilizzabile

MODULARIO F. rig. rend. 485

MINISTERO DELLE FINANZE
DIREZIONE GENERALE DEL CATASTO E DEI SS.TT.EE.

CATASTO EDILIZIO URBANO (RDL 13-4-1939, n. 652)

MOD. AN (CEU)

LIRE 750

Planimetria di u.i.u. in Comune di BERNAREGGIO via DEI GELSI civ.

ELABORATO PLANIMETRICO PER LA SUDDIVISIONE IN SUBALTERNI

PIANO TERRA

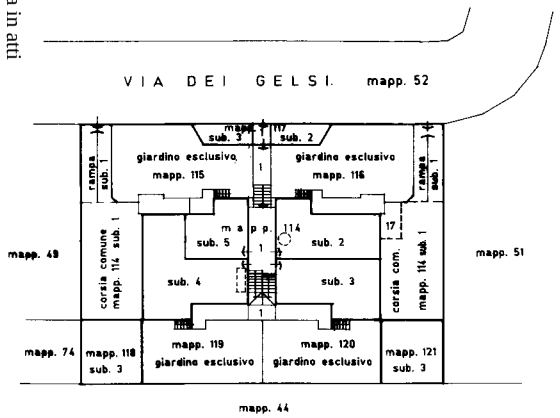

PIANO PRIMO

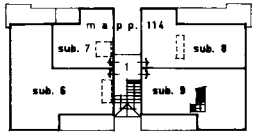

PIANO SECONDO (sottotetto)

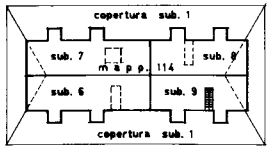

PIANO INTERRATO

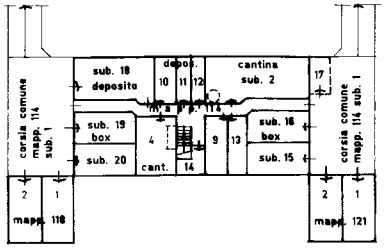

LEGENDA

Foglio 12	mapp. 114	sub. 1	**Beni non censibili (ingresso pedonale vano scala, corridoio cantine, copertura, rampe e corsie d'accesso ai box) comuni ai sub. 2-3-4-5-6-7-8-9-10-11-12-13-14-15-16-17-18-19-20 del mapp. 114 e ai mapp. 115-116-118-119-120-121.**
	mapp. 114	sub. 2	**Abitazione a PT + cantina a PS1 +**
	mapp. 116	sub. /	**giardino ad uso esclusivo**
	mapp. 114	sub. 3	**Abitazione a PT +**
	mapp. 120	sub. /	**giardino ad uso esclusivo**
	mapp. 114	sub. 4	**Abitazione a PT + cantina a PS1 +**
	mapp. 119	sub. /	**giardino ad uso esclusivo**
	mapp. 114	sub. 5	**Abitazione a PT +**
	mapp. 115	sub. /	**giardino ad uso esclusivo**
	mapp. 114	sub. 6	**Abitazione a P1 + sottotetto a P2**
	mapp. 114	sub. 7	**Abitazione a P1 + sottotetto a P2**
	mapp. 114	sub. 8	**Abitazione a P1 + sottotetto a P2**
	mapp. 114	sub. 9	**Abitazione a P1 + sottotetto a P2 + cantina a PS1**
	mapp. 114	sub. 10	**Deposito a PS1**
	mapp. 114	sub. 11	**Deposito a PS1**
	mapp. 114	sub. 12	**Deposito a PS1**
	mapp. 114	sub. 13	**Deposito a PS1**
	mapp. 114	sub. 14	**Deposito a PS1**
	mapp. 114	sub. 15	**Box auto a PS1**
	mapp. 114	sub. 16	**Box auto a PS1**
	mapp. 114	sub. 17	Posto auto a PS1
	mapp. 114	sub. 18	Deposito a PS1
	mapp. 114	sub. 19	Box auto a PS1
Fg. 12	mapp. 114	sub. 20	**Box auto a PS1**
	mapp. 118	sub. 1	**Box auto a PS1**
	mapp. 118	sub. 2	**Box auto a PS1**
	mapp. 118	sub. 3	**Lastrico solare a PT**
	mapp. 121	sub. 1	**Box auto a PS1**
	mapp. 121	sub. 2	**Box auto a PS1**
	mapp. 121	sub. 3	**Lastrico solare a PT**
	mapp. 117	sub. 1	**Bene non censibile (accesso pedonale) comune ai sub. 2-3 del mapp. 117 e ai mapp. 114-115-116-118-119-120**
	mapp. 117	sub. 2	**Posto auto esterno a P1**
	mapp. 117	sub. 3	**Posto auto esterno a PT**

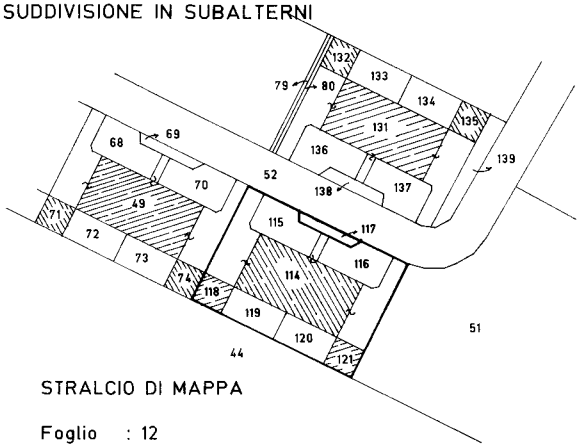

STRALCIO DI MAPPA

Foglio : 12
Mappali : 114-115-116-117-118-119-120-121

scala 1:1000

N

ORIENTAMENTO

SCALA DI 1: 500

Dichiarazione di N.C. [X]
Denuncia di variazione [ ]

Identificativi catastali
F. 12
n. 114-115- sub. 116-118-119-120-121-117

Compilata dal P.I.E. CARIZZONI GIORGIO
(Titolo, cognome e nome)

Iscritto all'albo de i PERITI INDUSTRIALI
della provincia di MILANO *n.* 4792
data 11.04.97 *Firma*

COLLEGIO PROVINCIALE GEOMETRI E PERITI INDUSTRIALI MILANO

RISERVATO ALL'UFFICIO

Data presentazione: 02/05/1997 - Data: 18/01/2024 - n. T277278 - Richiedente: Telematico
Elaborato Planimetrico - Catasto dei Fabbricati - Situazione al 18/01/2024 - Comune di BERNAREGGIO(A802) - < Foglio 12 Particella 114 >